











**Radverkehrskonzept
Stadt Waldorf
Bestandskarte I:
Barrieren und Übergänge**

-  Straße
-  Straße mit eingeschränkter Querungsmöglichkeit
-  Fluss
-  Bahnlinie
-  Unterführung
-  Überquerung
-  Plangleiche Querung
-  Signalisierte Querung
-  Problematische Querung
-  Gemarkungsgrenze

Datum: 01.06.2021
 Maßstab: 1:20.000
 Quelle Hintergrundkarte:
 Stadt Waldorf (Daten geändert)

Bearbeiter: Tobias Tengler
 Planungsbüro VAR+
 Riedeselstraße 48
 64283 Darmstadt
 06151 1019105
 info@varplus.de

